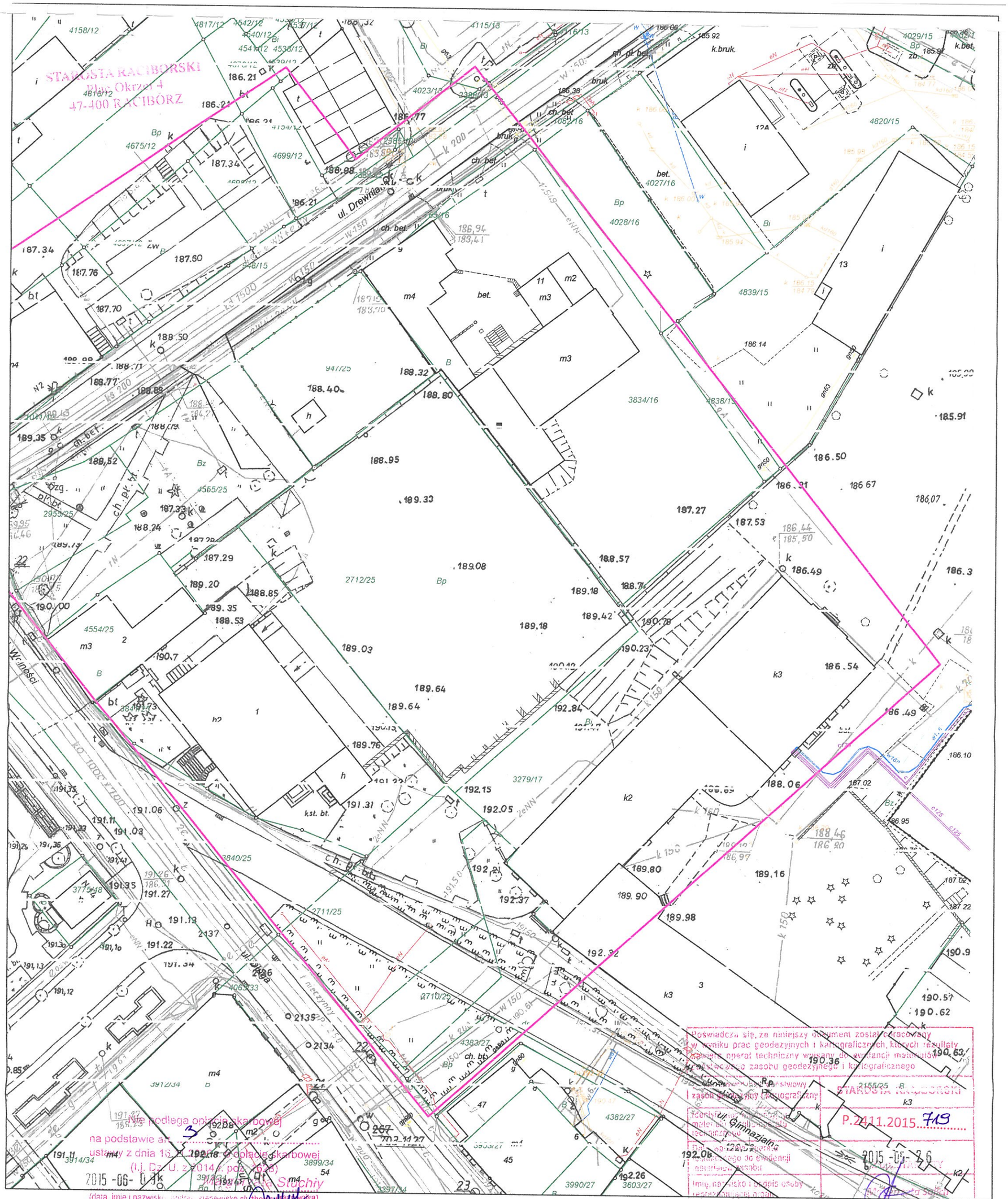

KOPIA

Nie zbadano służebności gruntowych,
gdyż planowana inwestycja ma charakter liniowy.

MAPA DO CELÓW PROJEKTOWYCH
obiekt: ul. Drewniana

SG.6642.2.486.2015

SZKIC ROZMIESZCZENIA ARKUSZY:

ARKUSZ NR: 1

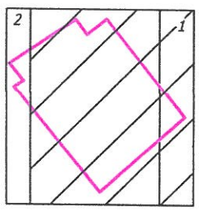

skala: 1:500			
układ współrzędnych 2000		Województwo:	śląskie
układ odniesienia Amsterdam		jednostka ewidencyjna:	Racibórz
sekcja: 6.126.22.25.2.1		obręb ewidencyjny:	Racibórz
		miejscowość:	Racibórz
data opracowania mapy: 03.06.2015r.			granica aktualizacji

Wykonawca:
USŁUGI GEODEZYJE "SIGMA"
SŁAWOMIR WOŚ
ul. Janasa 15
44-240 Żory

Geodeta:
Sławomir Woś
uprawnienia nr 17569

N

GEODETA UPRAWNIONY
świadectwo G.G.K. nr 17569
mgr inż. Sławomir Woś

USŁUGI GEODEZYJNE „SIGMA"
Sławomir Woś
44-240 Żory, ul. Janasa 15
NIP:651-145-44-61 REGON:241745880
tel. 32 494 3088, 693 257 899
e-mail: biuro@geo-sigma.pl
www.geo-sigma.pl

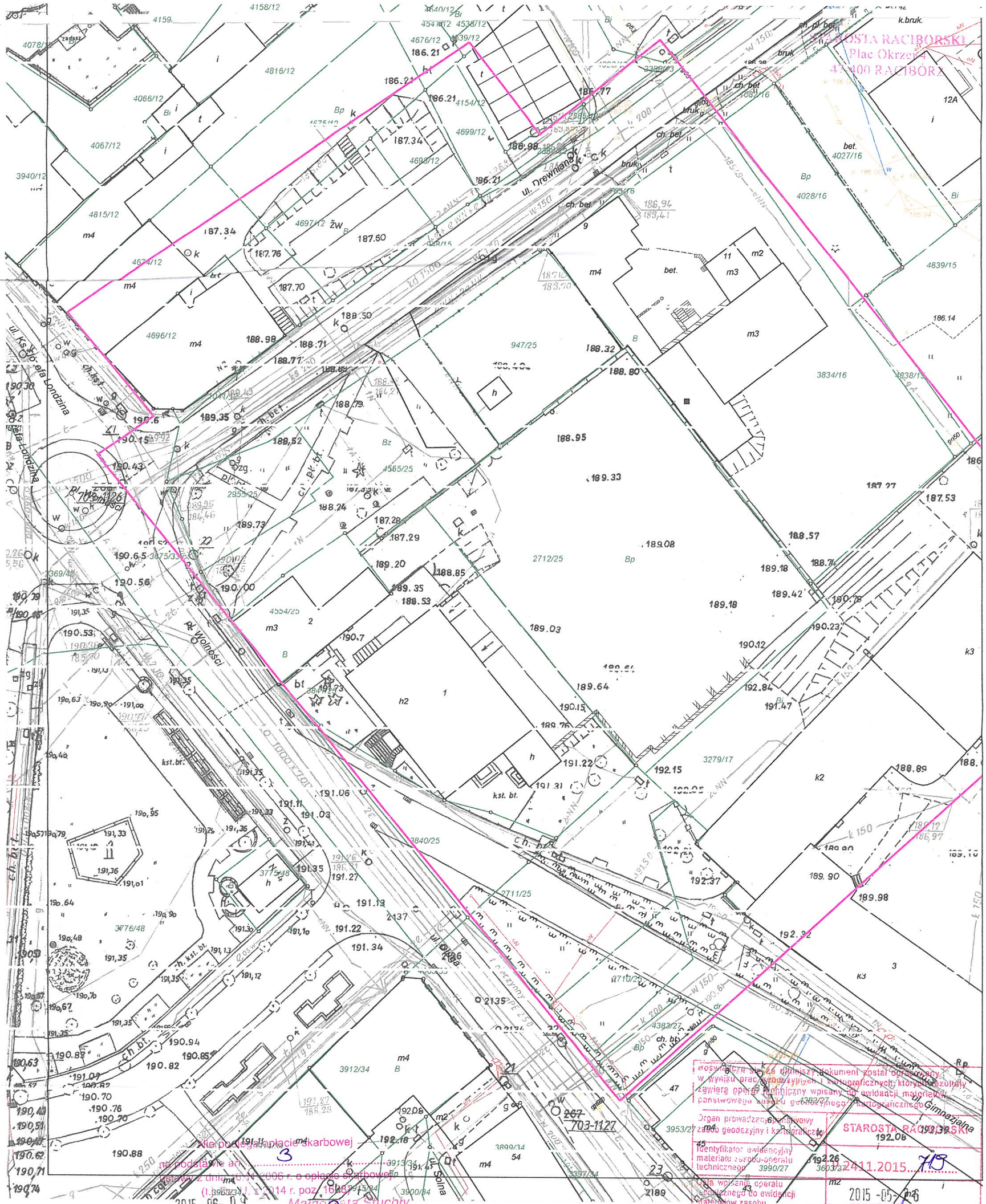

Nie podlega opłacie skarbowej
na podstawie art. 3
ustawy z dnia 16.11.2006 r. o opłacie skarbowej
(t.j. Dz.U. z 2014 r. poz. 1628)
2015-06-09
Małgorzata Stuchły
(data, imię i nazwisko, podpis, stanowisko służbowe pracownika)
inspektor

Poświadcza się, że niniejszy dokument został opracowany w wyniku prac geodezyjnych i kartograficznych, których rezultaty zawiera operat techniczny wpisany do ewidencji materiałów państwowego zasobu geodezyjnego i kartograficznego

Organ prowadzący państwowy zasób geodezyjny i kartograficzny
STAROSTA RACIBORSKI
Identyfikator ewidencyjny materiału zasobu-operatu technicznego 3990/27
2411.2015.719
Data wpisania operatu technicznego do ewidencji materiałów zasobu
2015-05-26
Imię, nazwisko i podpis osoby reprezentującej organ

Nie zbadano służebności gruntowych,
gdyż planowana inwestycja ma charakter liniowy.

MAPA DO CELÓW PROJEKTOWYCH
obiekt: ul. Drewniana

SG.6642.2.486.2015

SZKIC ROZMIESZCZENIA ARKUSZY:

ARKUSZ NR: 2

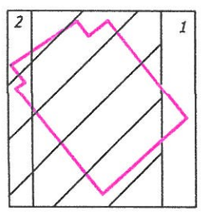

skala: 1:500			
układ współrzędnych 2000		Województwo:	śląskie
układ odniesienia Amsterdam		jednostka ewidencyjna:	Racibórz
sekcja: 6.126.22.25.2.1		obręb ewidencyjny:	Racibórz
		miejscowość:	Racibórz
data opracowania mapy: 03.06.2015r.			granica aktualizacji

Wykonawca:
USŁUGI GEODEZYJE "SIGMA"
SŁAWOMIR WOŚ
ul. Janasa 15
44-240 Żory

Geodeta:
Sławomir Woś
uprawnienia nr 17569

N

GEODETA UPRAWNIONY
świadectwo G.G.K. nr 17569
mgr inż. Sławomir Woś

USŁUGI GEODEZYJNE „SIGMA"
Sławomir Woś
44-240 Żory, ul. Janasa 15
NIP:651-145-44-61 REGON:241745880
tel. 32 494 3088, 693 257 899
e-mail: biuro@geo-sigma.pl
www.geo-sigma.pl